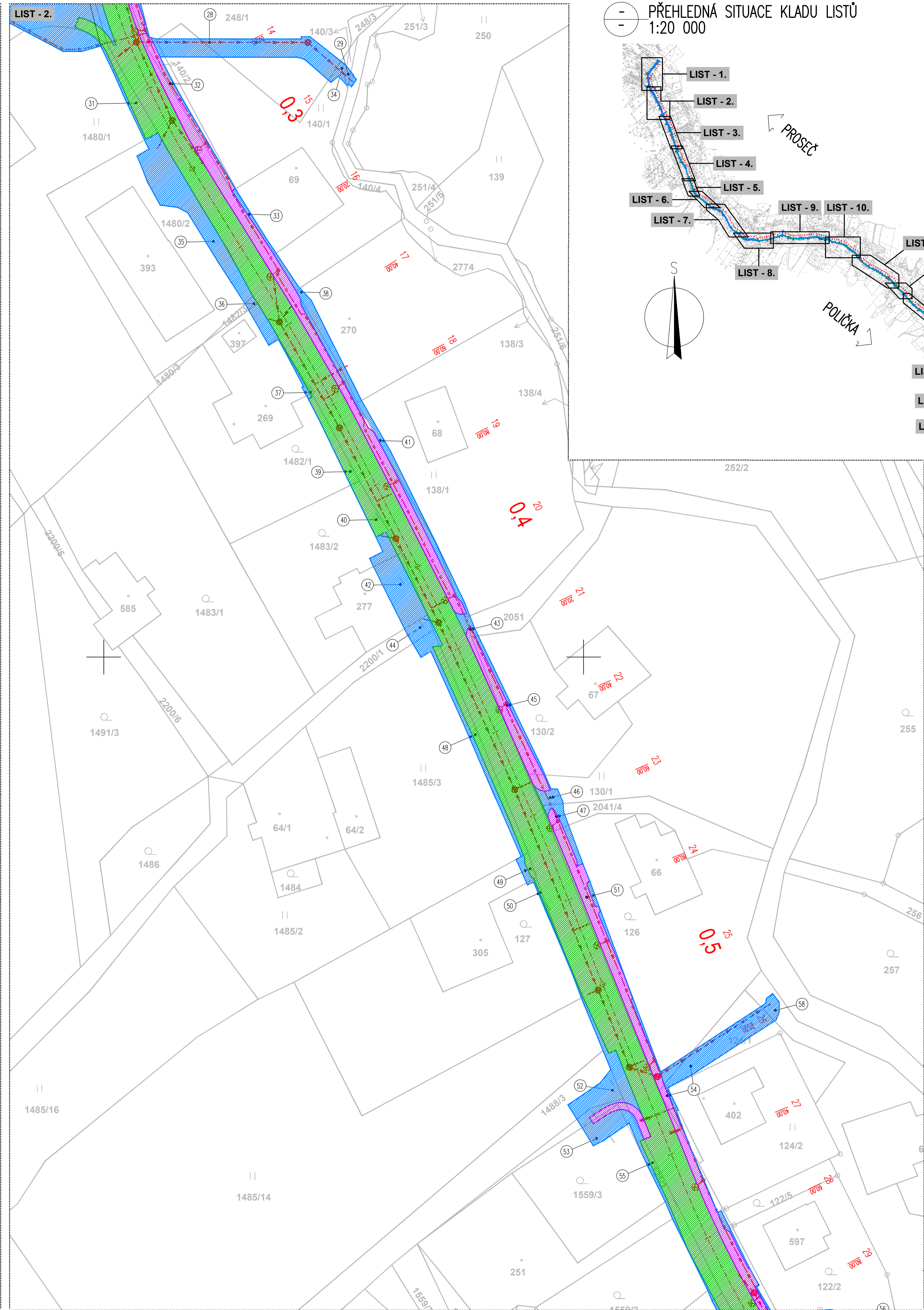
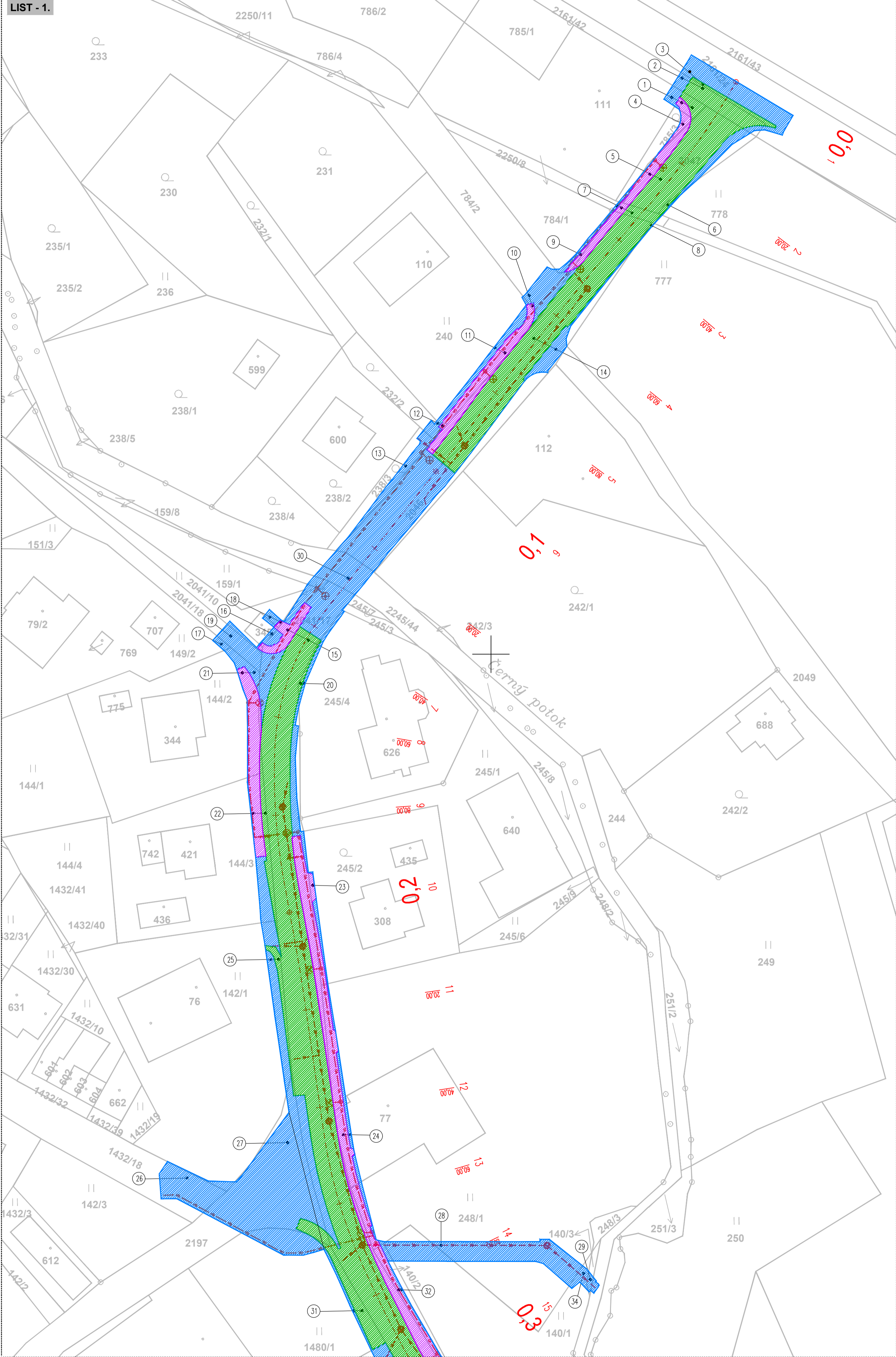
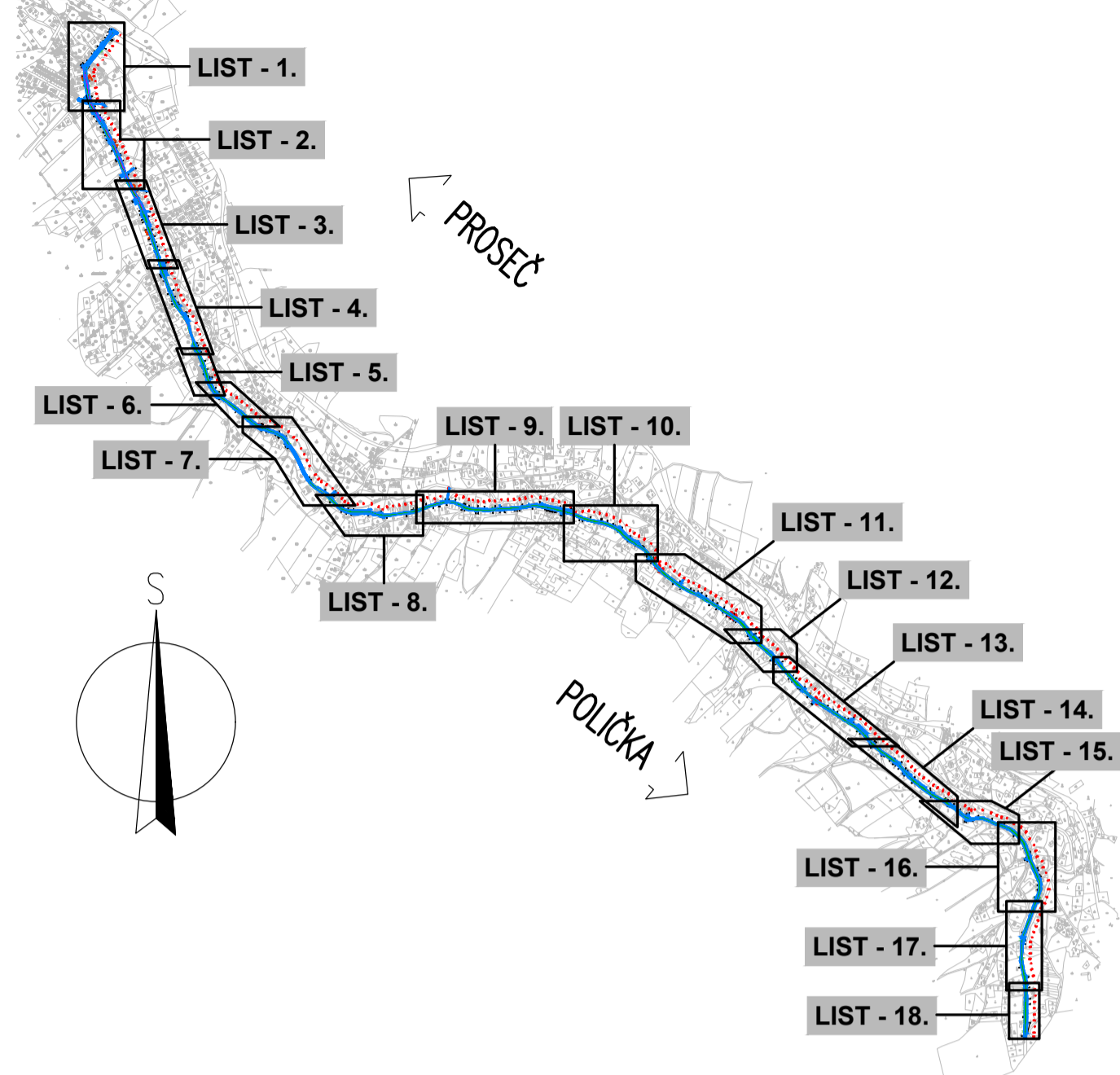


SITUACE DOTČENÝCH POZEMKŮ – DÍL 1.
1: 500



PŘEHLEDNÁ SITUACE Kladu listů
1:20 000



- LEGENDA STÁVAJÍCÍHO STAVU:
- HRANICE KATASTRU
OR. ZÁKRES HRANIC POZEMKŮ DLE KN
PARCELNÍ ČÍSLA POZEMKŮ DLE KN
- LEGENDA ZÁBORŮ:
- HRANICE A PLOCHA TRVALÉHO ZÁBORU POZEMKŮ SO 101 a SO 102
HRANICE A PLOCHA TRVALÉHO ZÁBORU POZEMKŮ SO 103
HRANICE A PLOCHA TRVALÉHO ZÁBORU POZEMKŮ SO 104
HRANICE A PLOCHA TRVALÉHO ZÁBORU POZEMKŮ SO 201-207
HRANICE A PLOCHA DOČASNÉHO ZÁBORU POZEMKŮ
POŘADKOVÉ ČÍSLO DOTČENÉHO POZEMKU TRVALÝM A DOČASNÝM ZÁBREM
- LEGENDA NOVĚ NAVRŽENÝCH INŽENÝRSKÝCH SÍTÍ:
- SO 301 – DEŠŤOVÁ KANALIZACE BOROVÁ
SO 401 – VEŘEJNÉ OSVĚTLENÍ BOROVÁ

MĚŘÍTKO:

1:500
m 5,0 10,0 15,0 20,0 25,0
1:20000
m 200 400 600 800 1000

SOUBRAŇOVÝ SYSTÉM: S-JTSK		VÝŠKOVÝ SYSTÉM: BpV	
KRESLEJÍCÍ: MILDUS BEDNÁŘ, DIS.		ZPRACOVÁVÁ: MILDUS BEDNÁŘ, DIS.	
TECHNICKÁ KONTROLA: ING. JAN BURSA		ZODPOVĚDNÝ PROJEKTANT: ING. JAN BURSA	
HLAVNÍ PROJEKTANT: ING. JAN BURSA		OKRES: SVITAVY	OBEC: BOROVÁ, OLŠOŘ
KRAJ: PARDUBICKÝ		INVESTOR: PARDUBICKÝ KRAJ, KOMENSKÉHO NÁMĚSTÍ 125, 532 11 PARDUBICE	STUPEŇ: PUPS
AKCE: REKONSTRUKCE SILNICE III/35724 BOROVÁ – OLDŘÍŠ		ZAK.ČÍSLO: 1926-18-3	ARCHIVNÍ ČÍSLO: 1926
OBJEKT: A.5. ZÁBOROVÝ ELABORÁT		DATA: 05/2020	FORMÁT: 10. A4
OBSAH: SITUACE DOTČENÝCH POZEMKŮ – DÍL 1.		MĚŘÍTKO: 1:500, 20000	ČÍSLO SOUPRAVY: ČÍSLO PŘÍLOHY: A.5.1.1.

A.
PDPS